

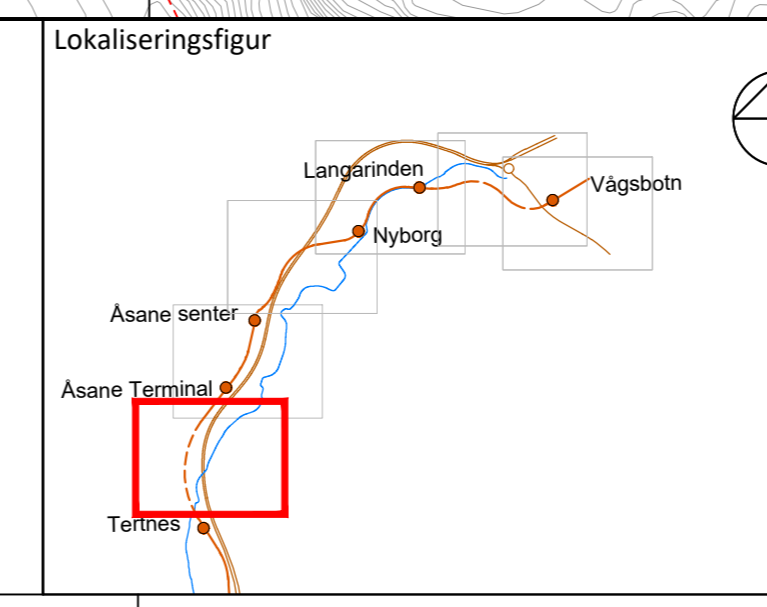
**Tegnforklaring**

	Bybanepattform
	Fortau / gangareal
	Hovedsykkelveg
	Sykkelveg /-felt
	Kjøreveg
	Torg / plassdannelse

	Vann
	Naturområde / reetablering
	Park / grøntområde
	Mur / konstruksjon /skjæring
	Møblering
	Nye bygg / byggeområde
	Takoverbygg

	Banespor
	Gress i banespor
	Banetrásé i tunnel
	Senterlinje spor
	Trær / annen vegetasjon
	Støyskjerm
	Tunnelmunning

	Planens avgrensning
	Eiendomsgrænse



**BT5 Bybanen til Asane**  
**DS4, Tertneskrysset - Vågsbotn**  
 Illustrasjonsplan 1

Revisjon	Revisjon gjelder	Utbart	Kontr	Godkjent	Rev. dato
01	Reguleringsplanforslag	LCFS	NI/Dyb	IOV	2022-09-15

BERGEN KOMMUNE			
Leverandør <b>Norconsult</b>		Tegningsnummer/dokumentkode <b>BT5-IP65830000-401</b>	
Målestokk <b>1:1000</b>	Plan id <b>65830000</b>	Rev. <b>01</b>	Rev. <b>01</b>





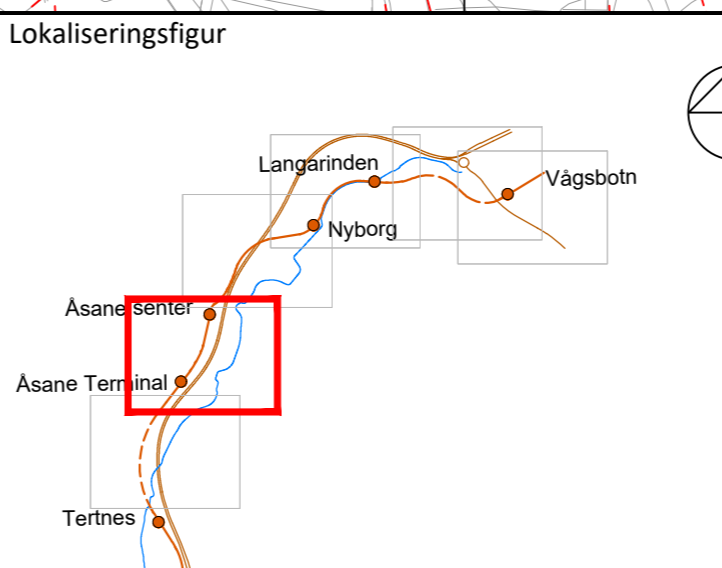
**Tegnforklaring**

	Bybanepattform
	Fortau / gangareal
	Hovedsykkelveg
	Sykkelveg /felt
	Kjøreveg
	Torg / plassdannelse

	Vann
	Naturområde / reetablering
	Park / grøntområde
	Mur / konstruksjon /skjæring
	Møblering
	Nye bygg / byggeområde
	Takoverbygg

	Banespor
	Gress i banespor
	Banetrasé i tunnel
	Senterlinje spor
	Trær / annen vegetasjon
	Støyskjerm
	Tunnelmunning

	Planens avgrensning
	Eiendomsgrense

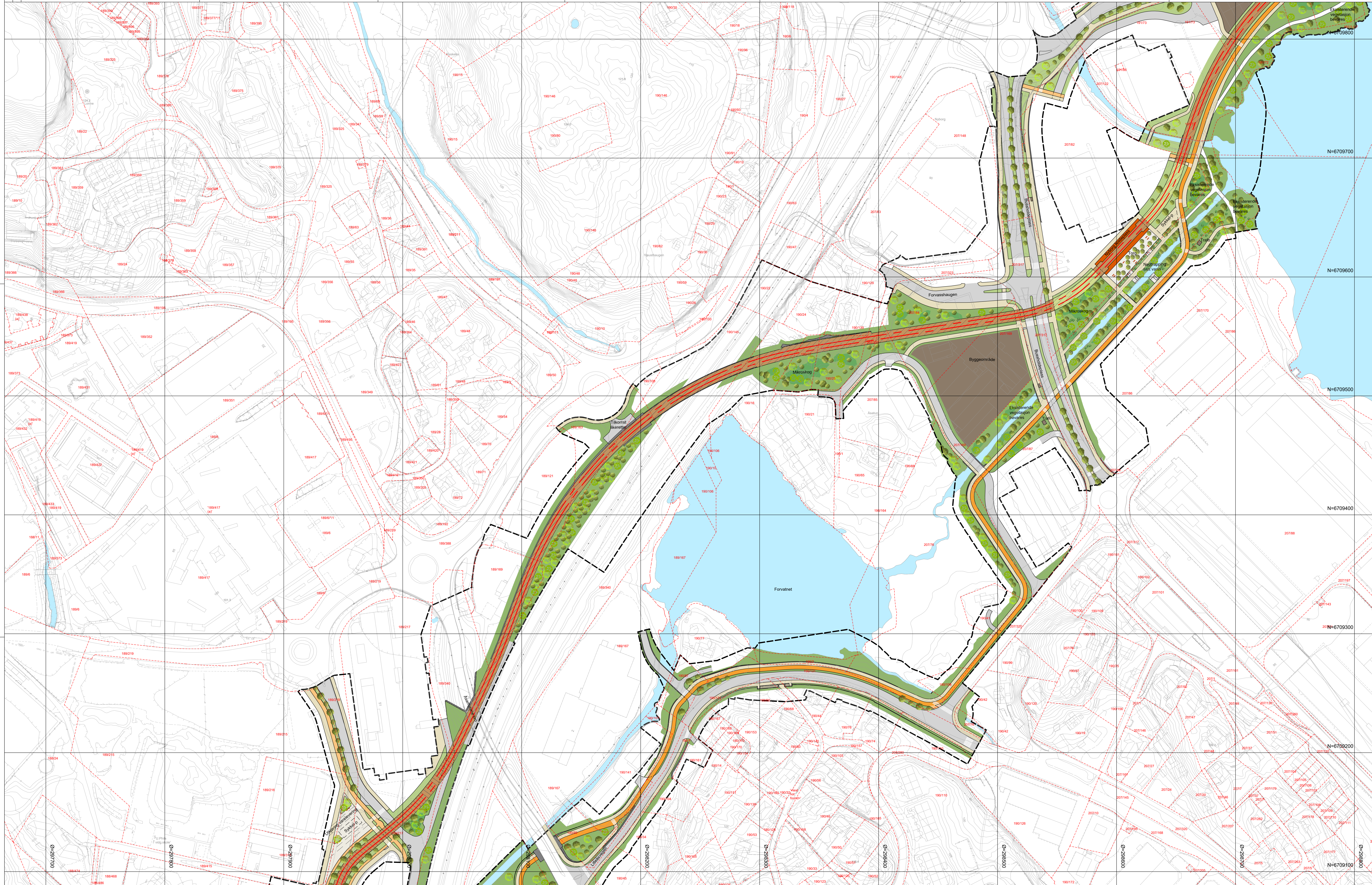


**BT5 Bybanen til Asane  
DS4, Tertneskrysset - Vågsbotn  
Illustrasjonsplan 2**

Revisjon	Revisjon gjelder	Utbart	Kontr.	Godkjent	Rev. dato
01	Reguleringsplanforslag	LCFS	NI/Dyb	IOV	2022-09-15

Leverandør <b>Norconsult</b>		Plan id <b>65830000</b>	
Målestokk <b>1:1000</b>	Tegningsnummer/dokumentkode <b>BT5-IP65830000-402</b>	Rev. id <b>01</b>	Rev. dato <b>2022-09-15</b>





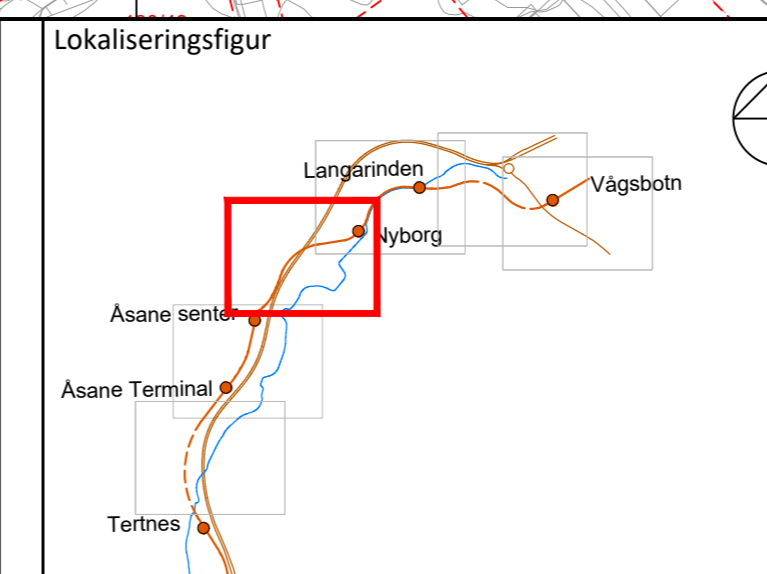
**Tegnforklaring**

	Bybaneplattform
	Fortau / gangareal
	Hovedsykkelveg
	Sykkelveg /-felt
	Kjøreveg
	Torg / plassdannelse

	Vann
	Naturområde / reetablering
	Park / grøntområde
	Mur / konstruksjon /skjæring
	Møblering
	Nye bygg / byggeområde
	Takoverbygg

	Banespor
	Gress i banespor
	Banetrasé i tunnel
	Senterlinje spor
	Trær / annen vegetasjon
	Støyskjerm
	Tunnelmunning

	Planens avgrensning
	Eiendomsgrense



**BT5 Bybanen til Asane  
DS4, Tertneskrysset - Vågsbotn  
Illustrasjonsplan 3**

Revisjon	Revisjon gjelder	Utarb	Kontr	Godkjent	Rev. dato
01	Reguleringsplanforslag	LCFS	NI/Dyb	IOV	2022-09-15

BERGEN KOMMUNE			
Leverandør: <b>Norconsult</b>		Målestokk: <b>1:1000</b>	
Tegningsnummer/dokumentkode: <b>BT5-IP65830000-403</b>		Plan id: <b>65830000</b>	
Rev. 01		Rev. 01	





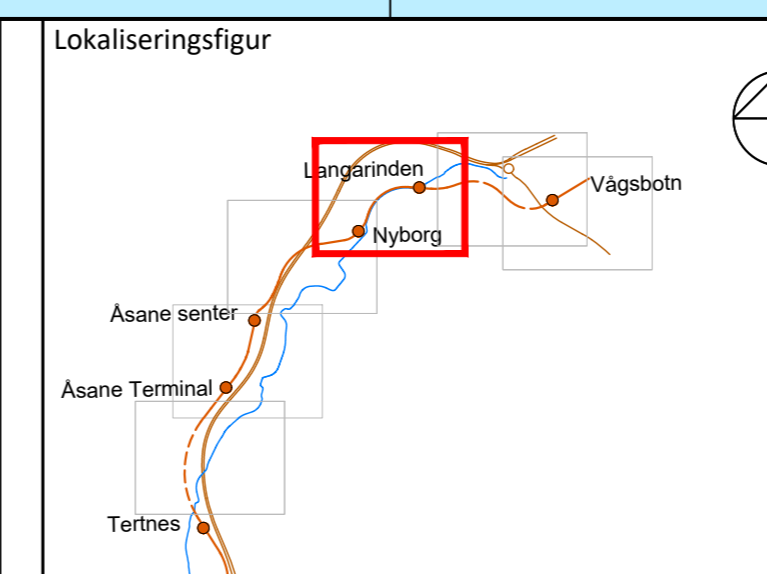
**Tegnforklaring**

	Bybanepattform
	Fortau / gangareal
	Hovedsykkelveg
	Sykkelveg /-felt
	Kjøreveg
	Torg / plassdannelse

	Vann
	Naturområde / reetablering
	Park / grøntområde
	Mur / konstruksjon /skjæring
	Møblering
	Nye bygg / byggeområde
	Takoverbygg

	Banespor
	Gress i banespor
	Banetrasé i tunnel
	Senterlinje spor
	Trær / annen vegetasjon
	Støyskjerm
	Tunnelmunning

	Planens avgrensning
	Eiendomsgranse



BT5 Bybanen til Asane  
**DS4, Tertneskrysset - Vågsbotn**  
 Illustrasjonsplan 4

Revisjon	Revisjon gjelder	Utarb	Kontr	Godkjent	Rev. dato
01	Reguleringsplanforslag	LCFS	NI/Dyb	IOV	2022-09-15

BERGEN  
KOMMUNE

Miljøtett

Leverandør

Norconsult

Målestokk

1:1000

Tegningsnummer/dokumentkode

BT5-IP65830000-404

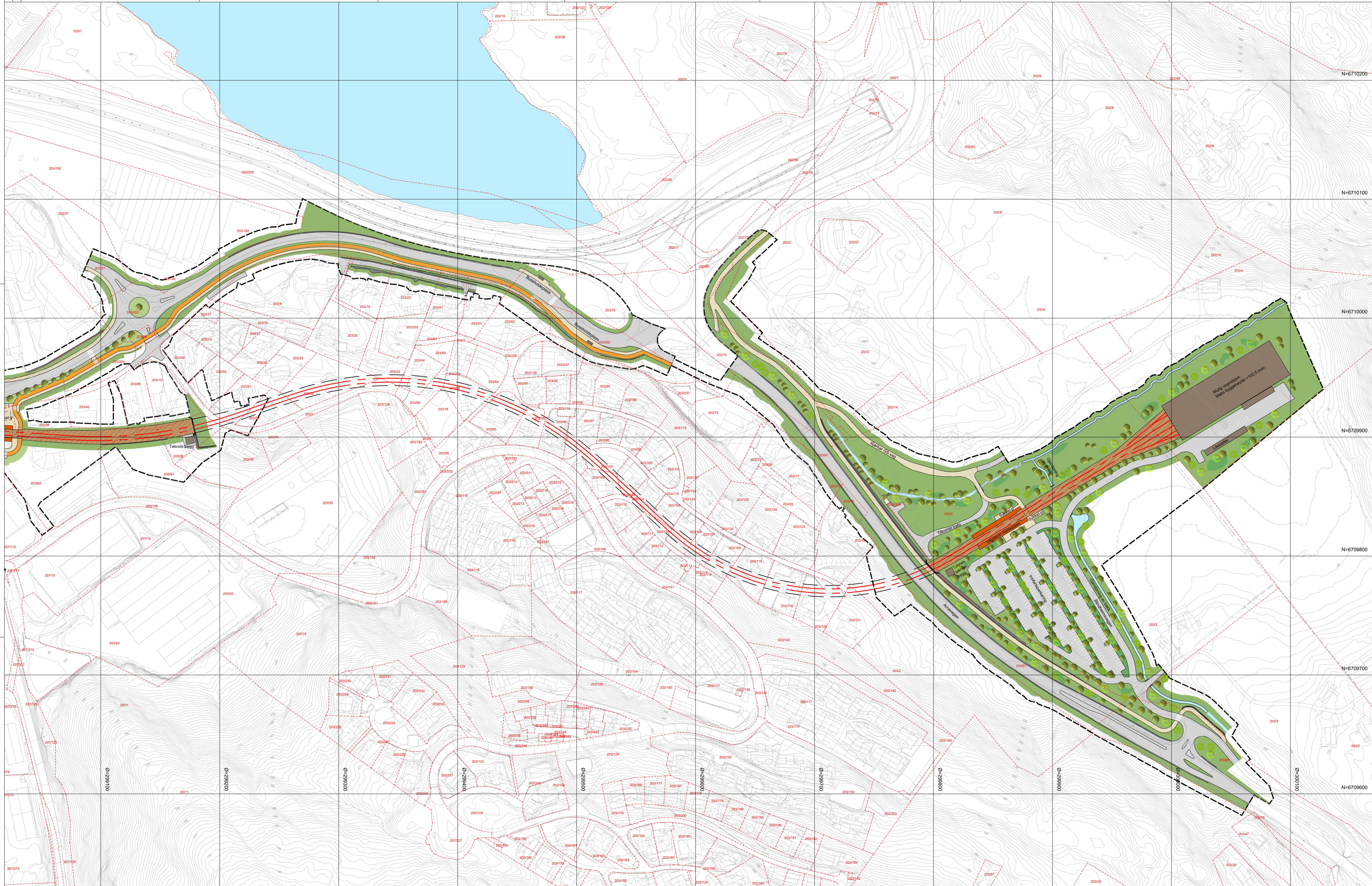
Plan id

65830000

Rev. id

01





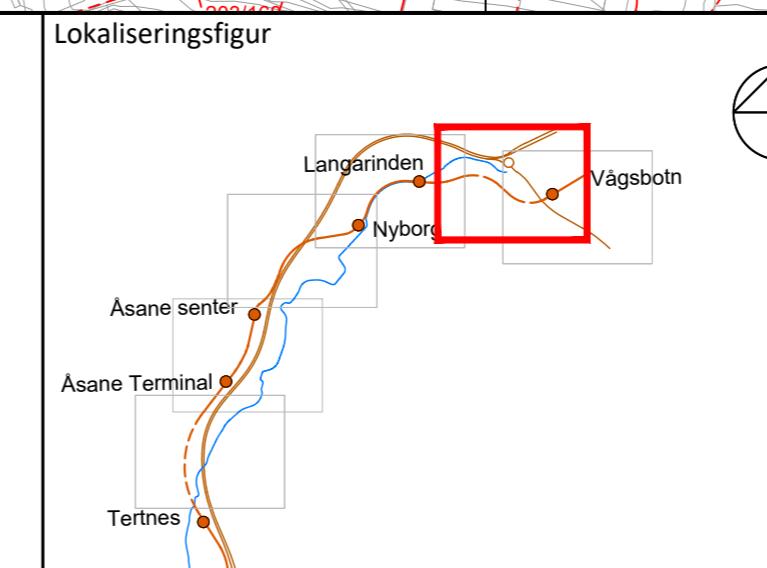
**Tegnforklaring**

	Bybanepattform
	Fortau / gangareal
	Hovedsykkelveg
	Sykkelveg /-felt
	Kjøreveg
	Torg / plassdannelse

	Vann
	Naturområde / reetablering
	Park / grøntområde
	Mur / konstruksjon /skjæring
	Møblering
	Nye bygg / byggeområde
	Takoverbygg

	Banespor
	Gress i banespor
	Banetråse i tunnel
	Senterlinje spor
	Trær / annen vegetasjon
	Støyskjerm
	Tunnelmunning

	Planens avgrensning
	Eiendomsgranse



BT5 Bybanen til Asane  
**DS4, Tertneskrysset - Vågsbotn**  
 Illustrasjonsplan 5

Revisjon	Revisjon gjelder	Utarb	Kontr	Godkjent	Rev. dato
01	Reguleringsplanforslag	LCFS	NI/Dyb	IOV	2022-09-15

BERGEN  
KOMMUNE

Miljøtett

Leverandør

Norconsult

Målestokk

1:1000

Tegningsnummer/dokumentkode

BT5-IP65830000-405

Plan id

65830000

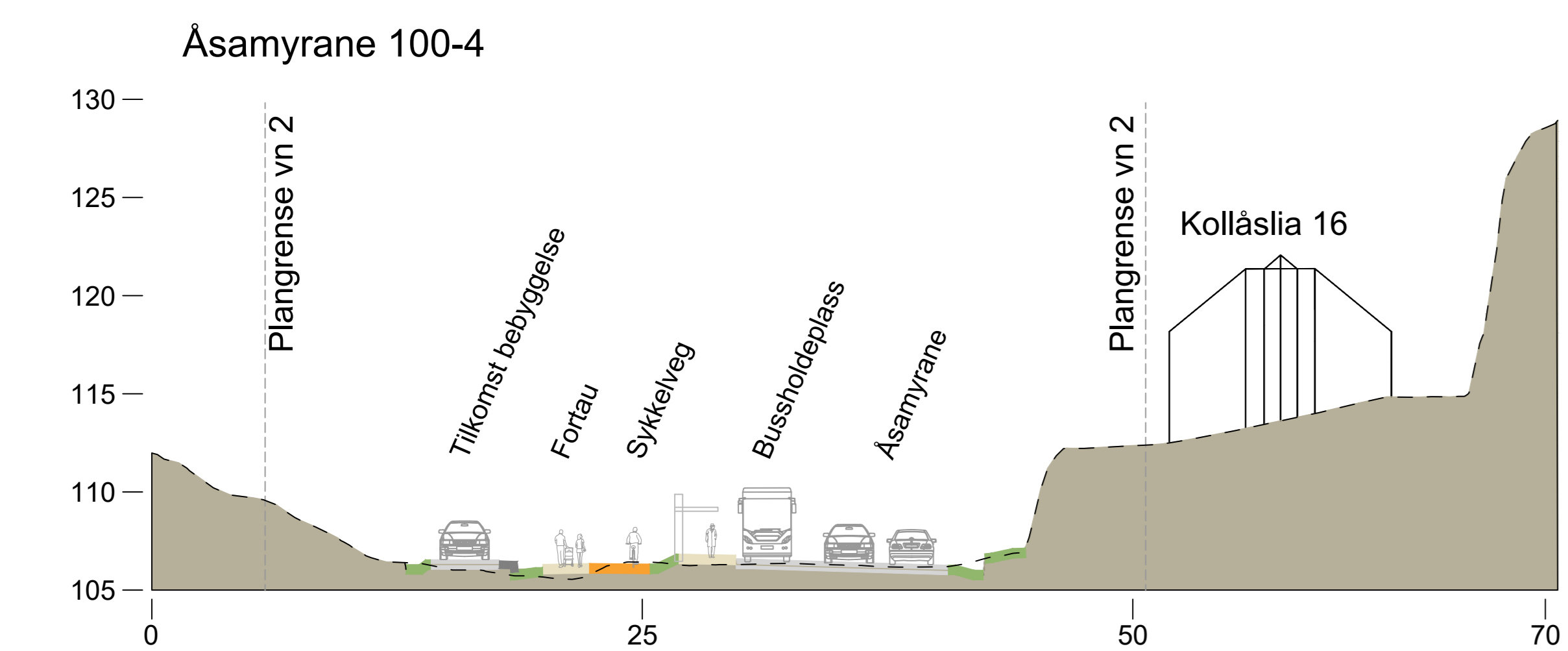
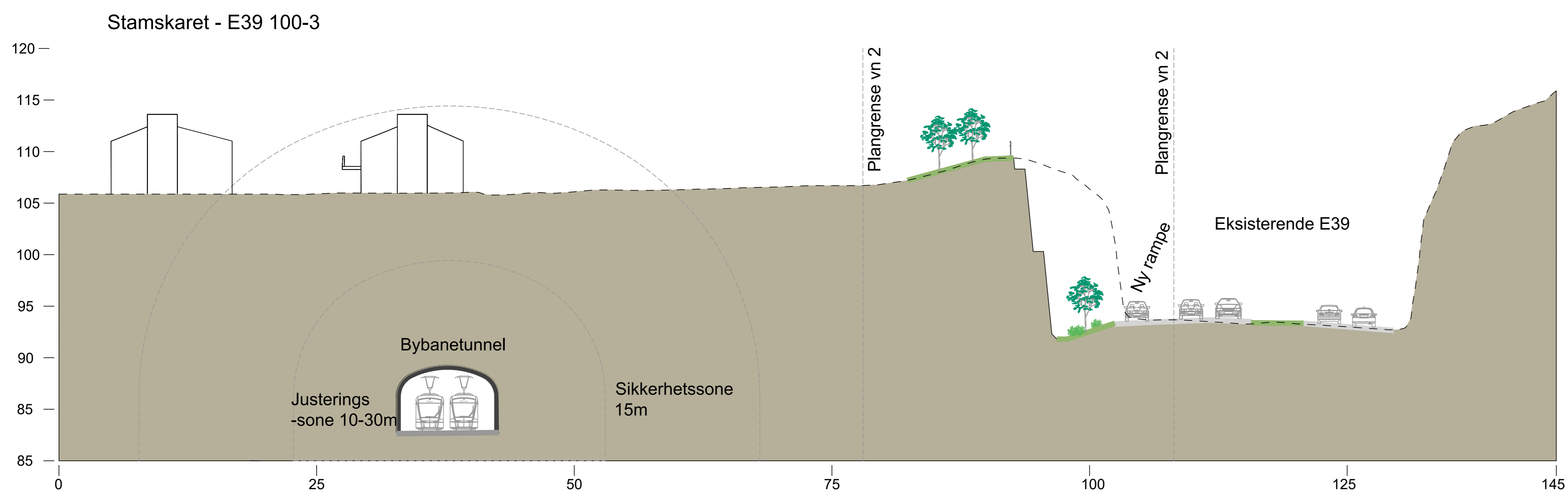
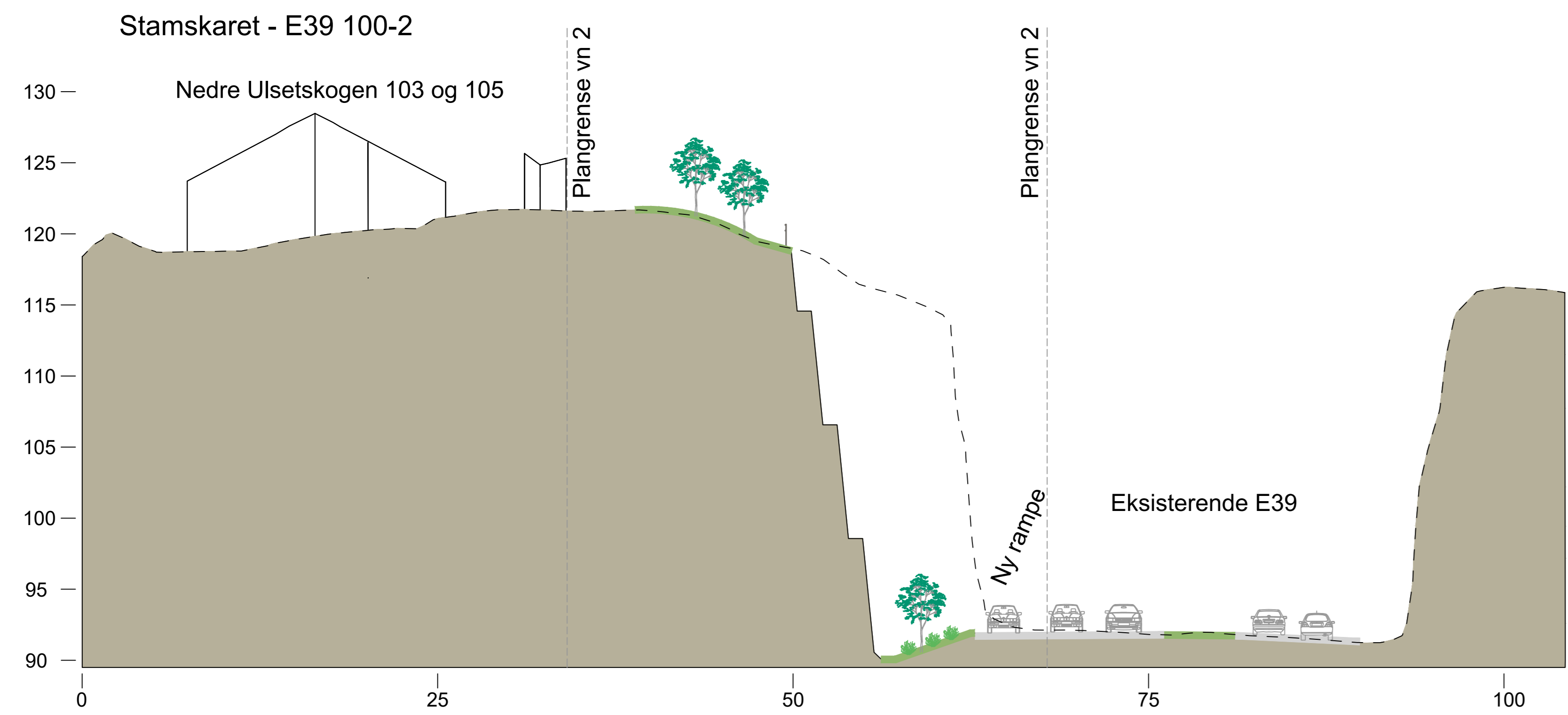
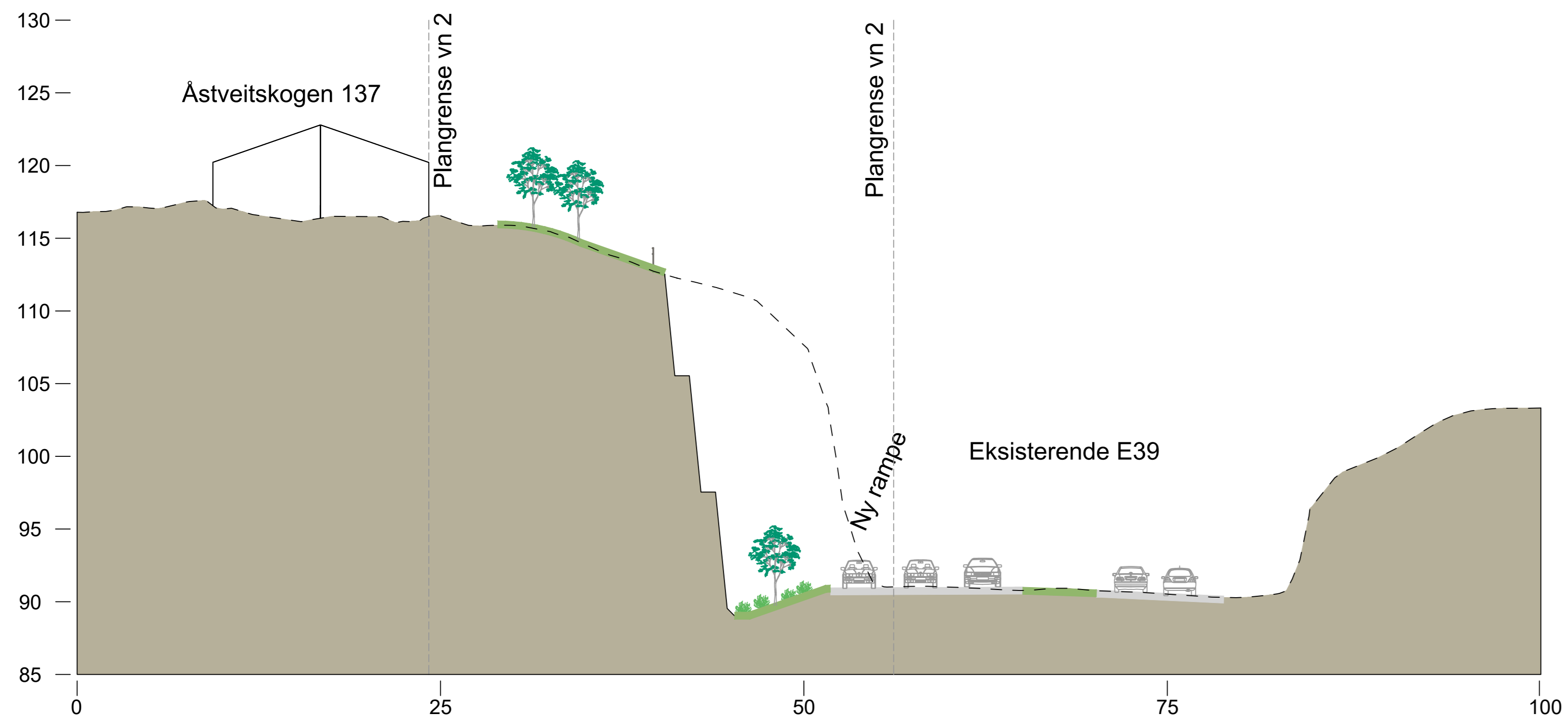
Rev.

01

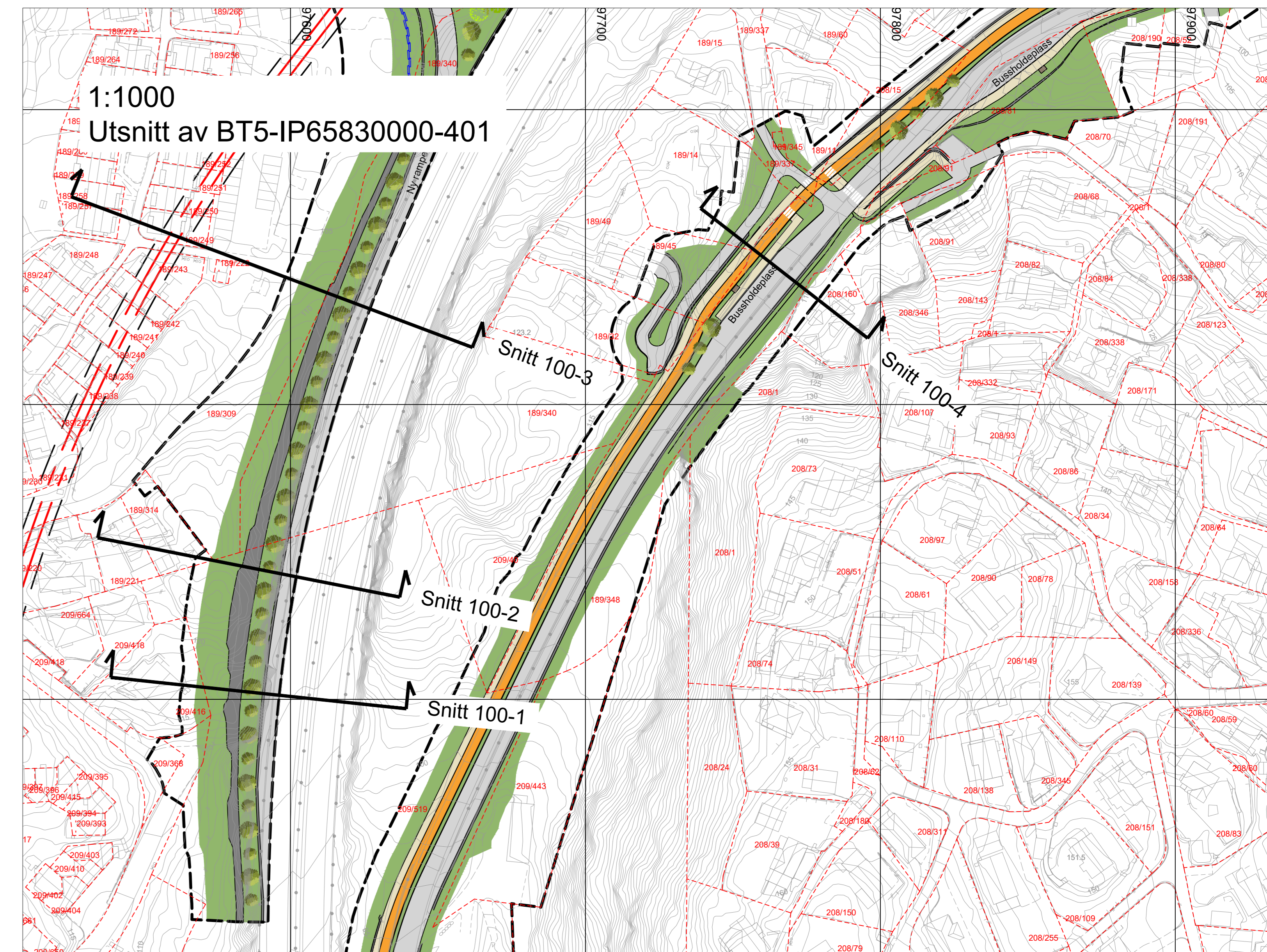








----- Stiplet linje:  
eksisterende terreng



BT5 Bybanen til Asane  
DS4, Tertneskrysset - Vågsbotn  
Illustrasjonssnitt 7

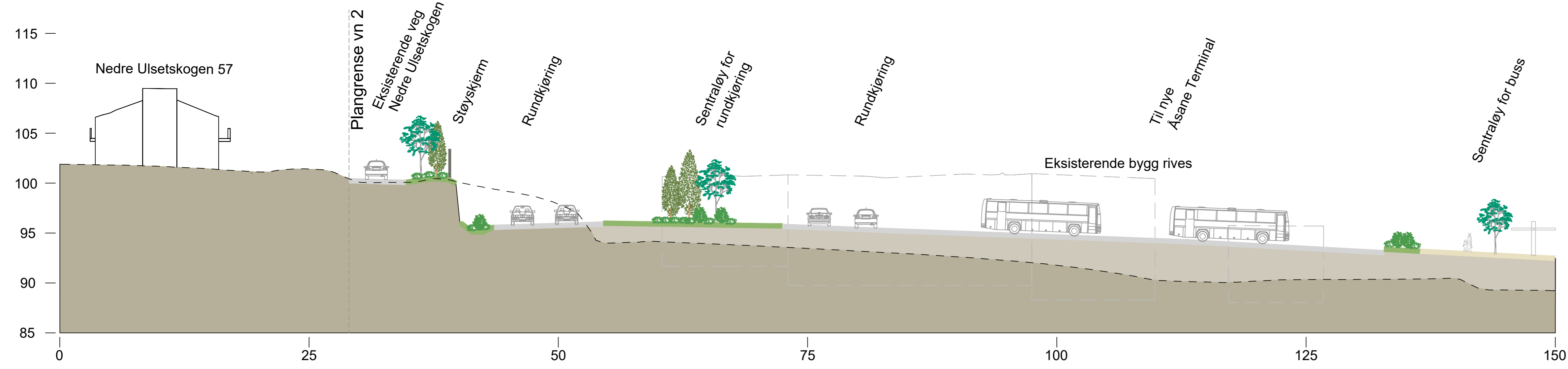
Revisjon	Revisjon gjelder	Utbart	Kontr.	Godkjent	Rev. dato
01	Reguleringsplanforslag	LCFS	NI Dyb	IOV	2022-09-15



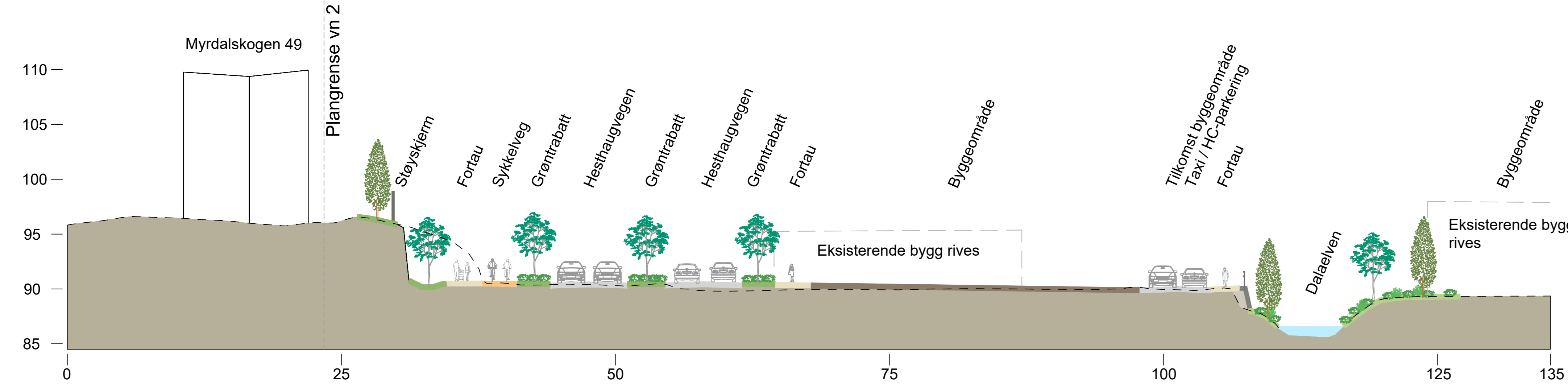
Leverandør	Norconsult	egitim vnk	AV
Målestokk	Tegningsnummer/dokumentkode	Plan id	Rev.
1:250	BT5-IP65830000-407	65830000	01



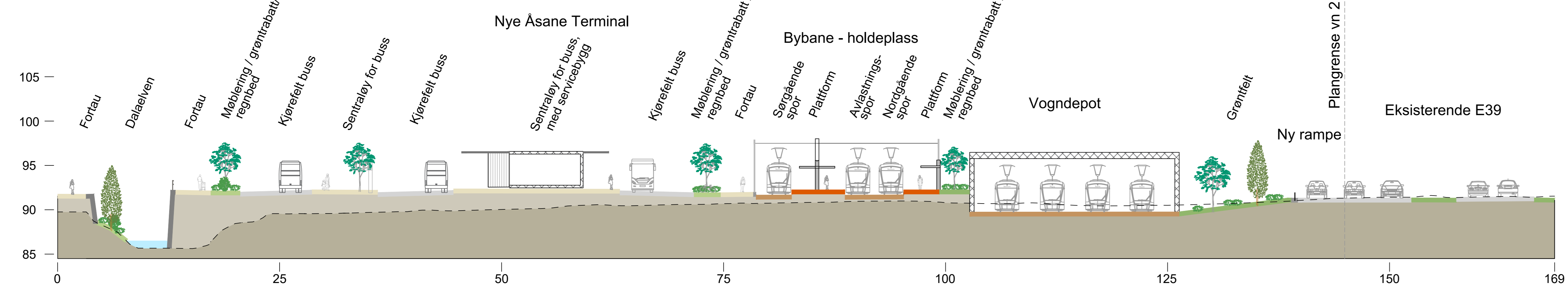
Åsane terminal 200 -1



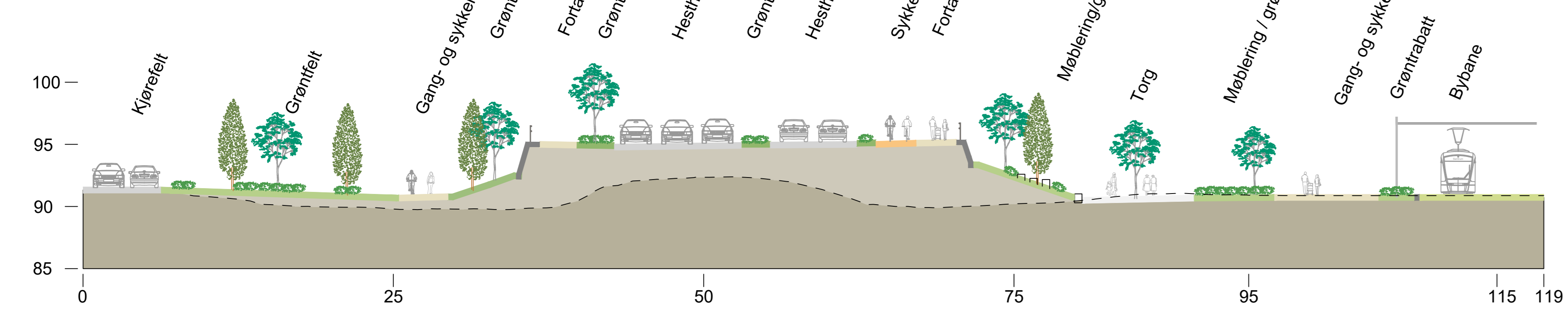
Hesthaugvegen 200-2



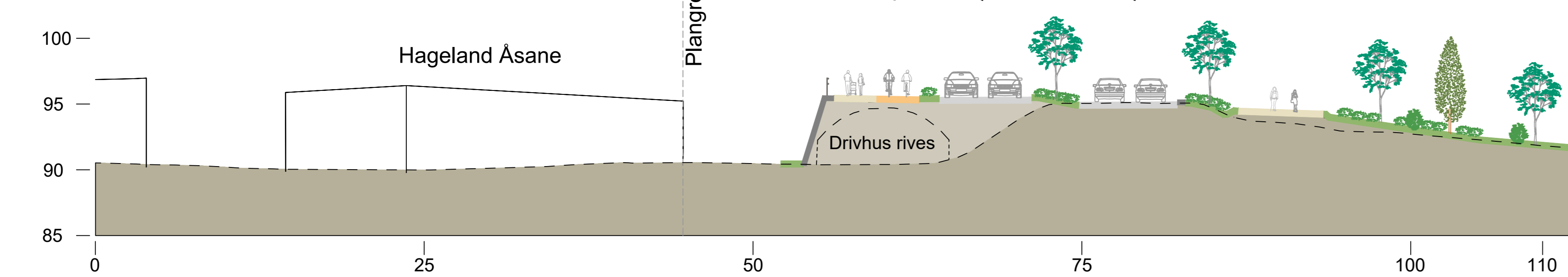
Åsane terminal 200-3



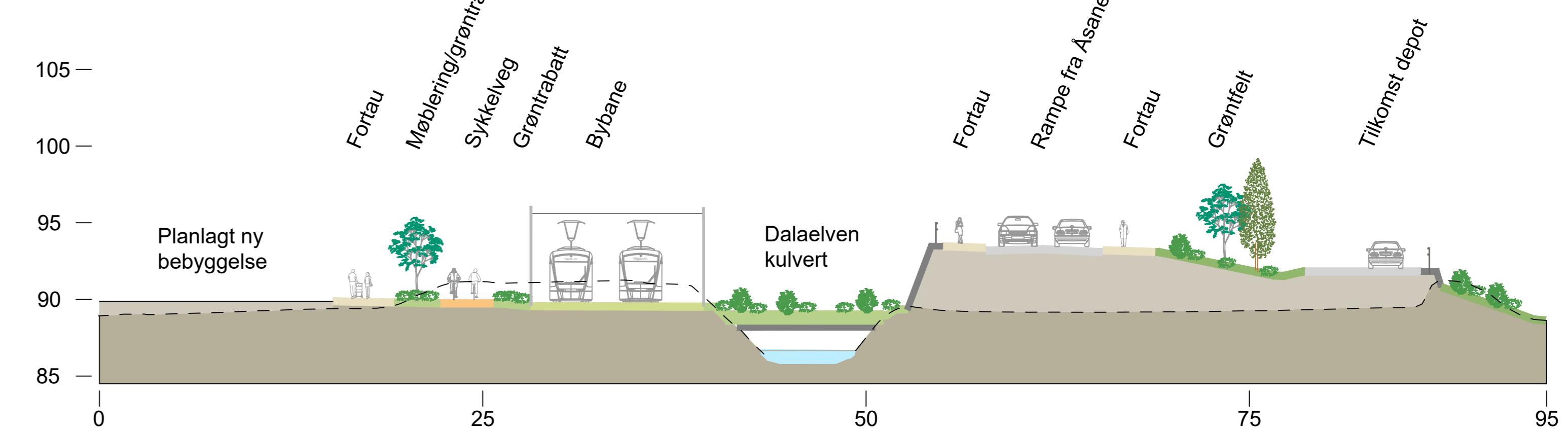
Hesthaugvegen 200-4



Hesthaugvegen 200-5



Åsane senter 200-6



Stiplet linje:  
eksisterende terreng

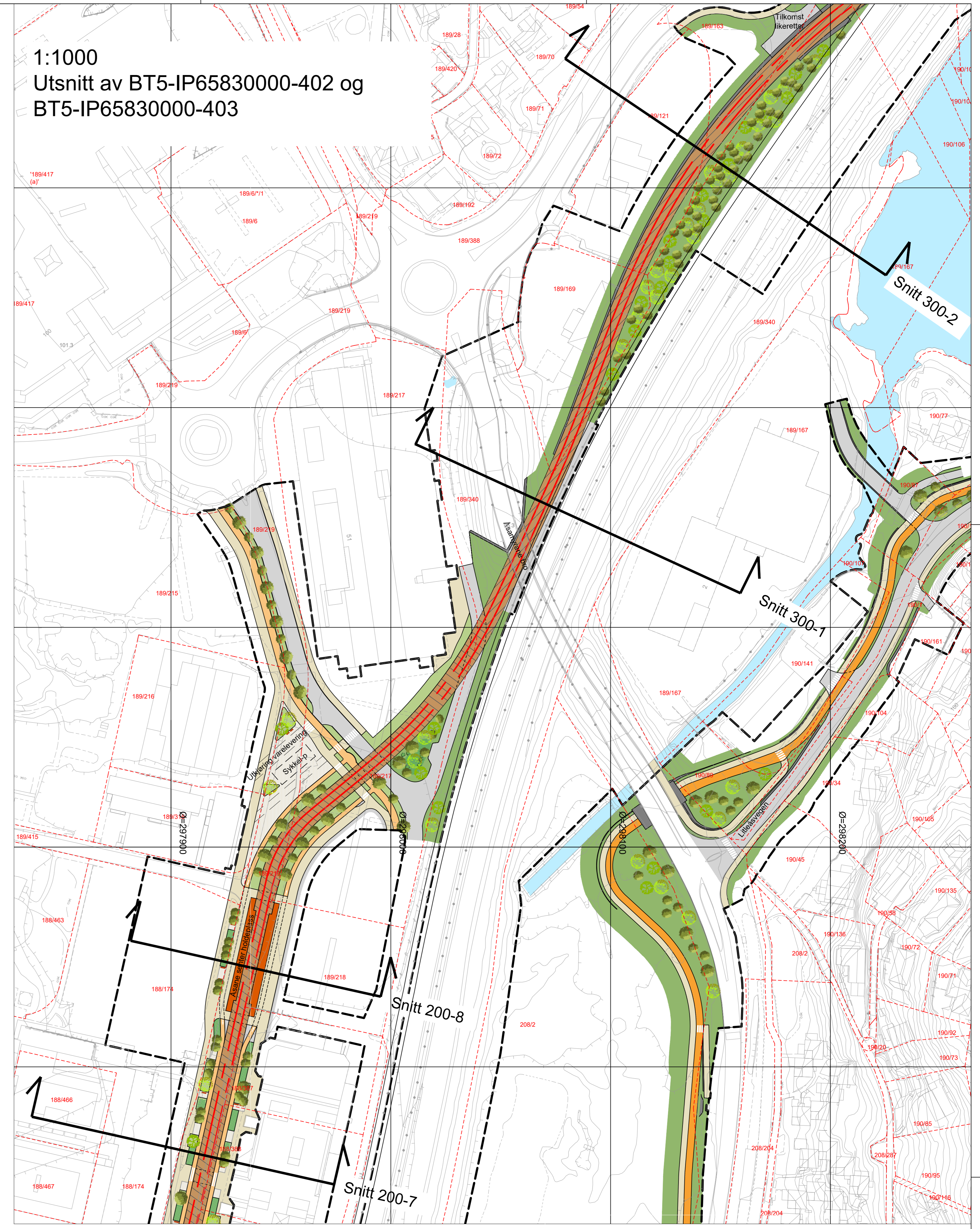
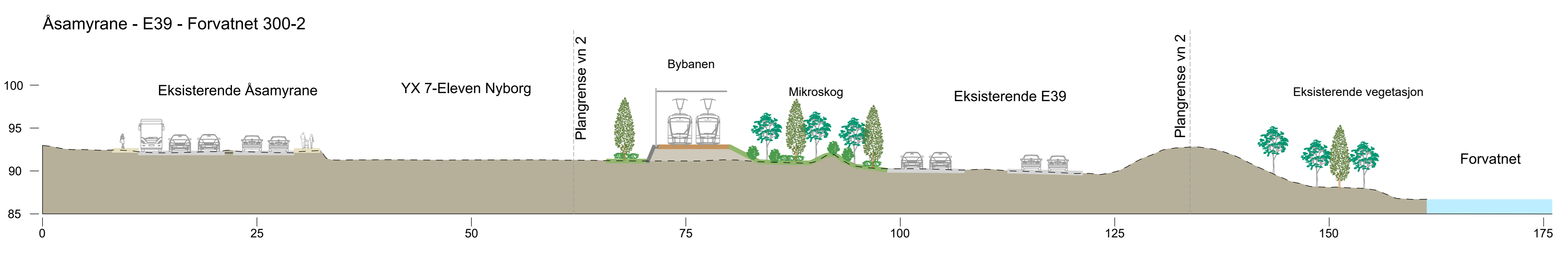
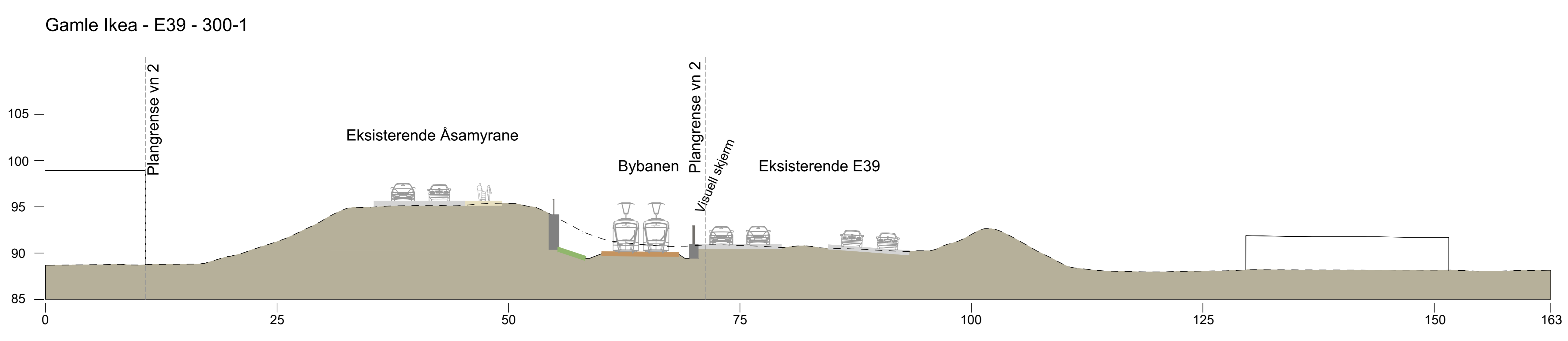
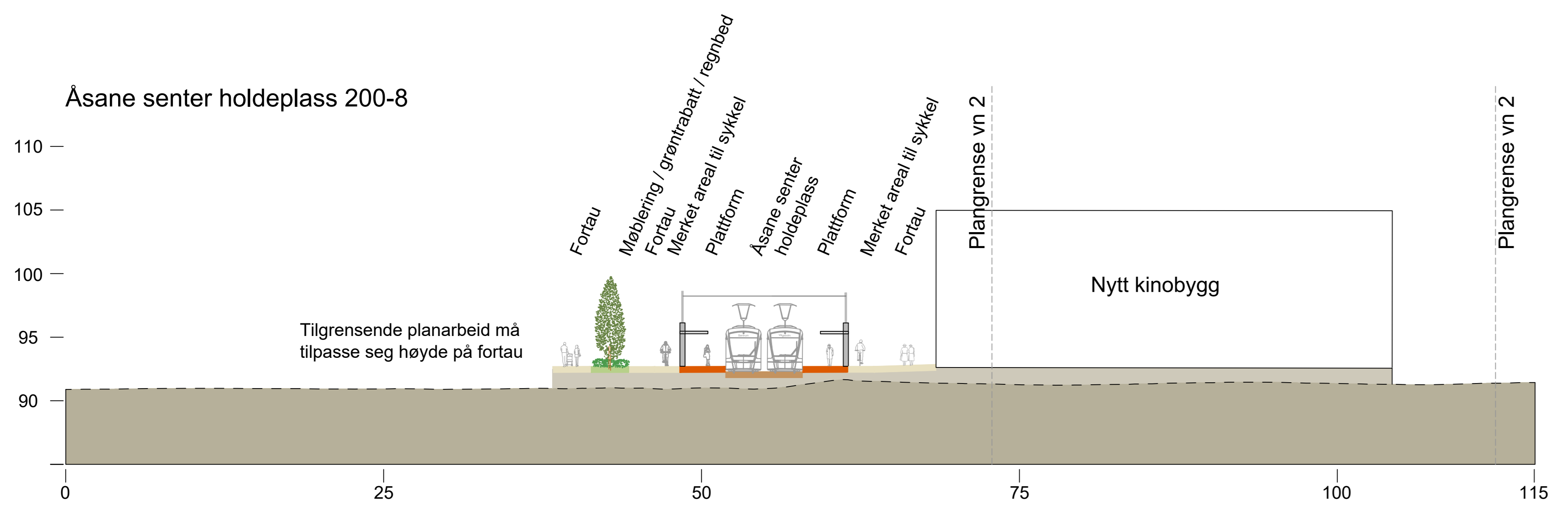
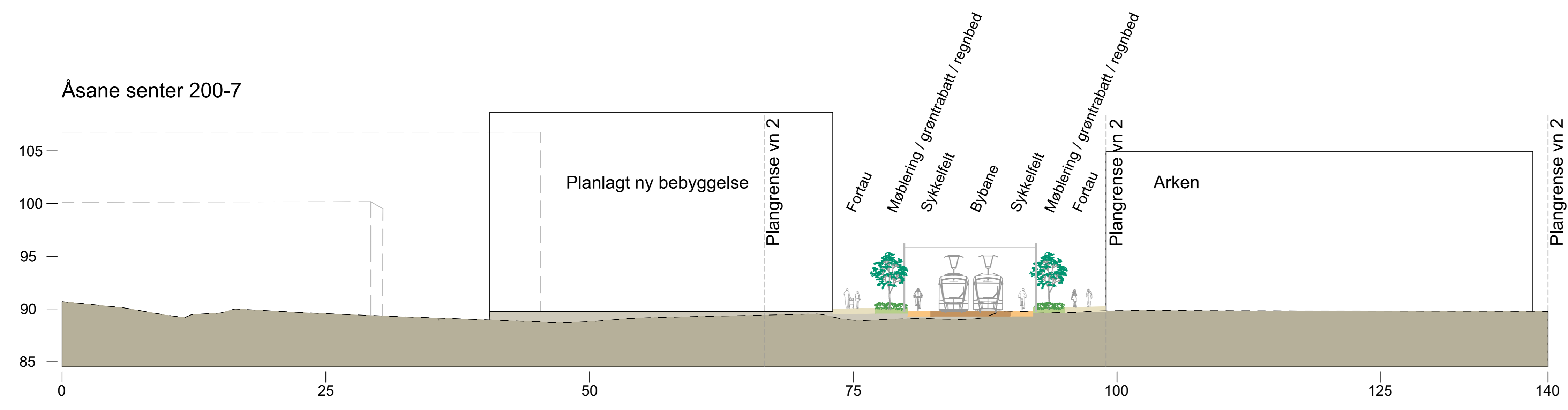
BT5 Bybanen til Åsane  
DS4, Tertneskrysset - Vågsbotn  
Illustrasjonssnitt 8

Revisjon	Revisjon gjelder	Utarb	Kontr	Godkjent	Rev. dato
01	Reguleringsplanforslag	LCFS	NI/Dyb	IOV	2022-09-15



Leverandør	Norconsult	Rev. dato	2022-09-15
Målestokk	1:250	Tegningsnummer/dokumentkode	BT5-IP65830000-408
Plan id	65830000	Rev.	01





#### BT5 Bybanen til Åsane DS4, Tertneskrysset - Vågsbotn Illustrasjonssnitt 9

Revisjon	Revisjon gjelder	Utarb	Kontr	Godkjent	Rev. dato
01	Reguleringsplanforslag	LCFS	NI/Dyb	IOV	2022-09-15

Leverandør: **Norconsult**

Målestokk: 1:250

Tegningsnummer/dokumentkode: BT5-IP65830000-409

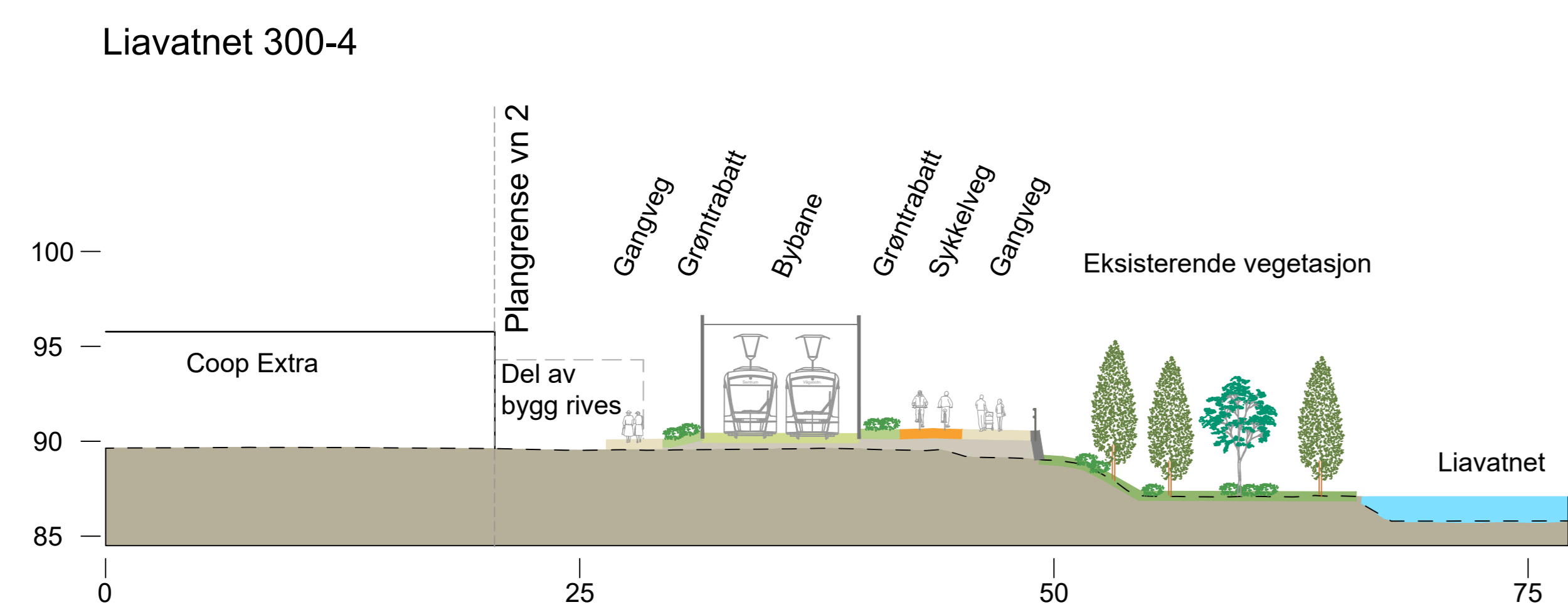
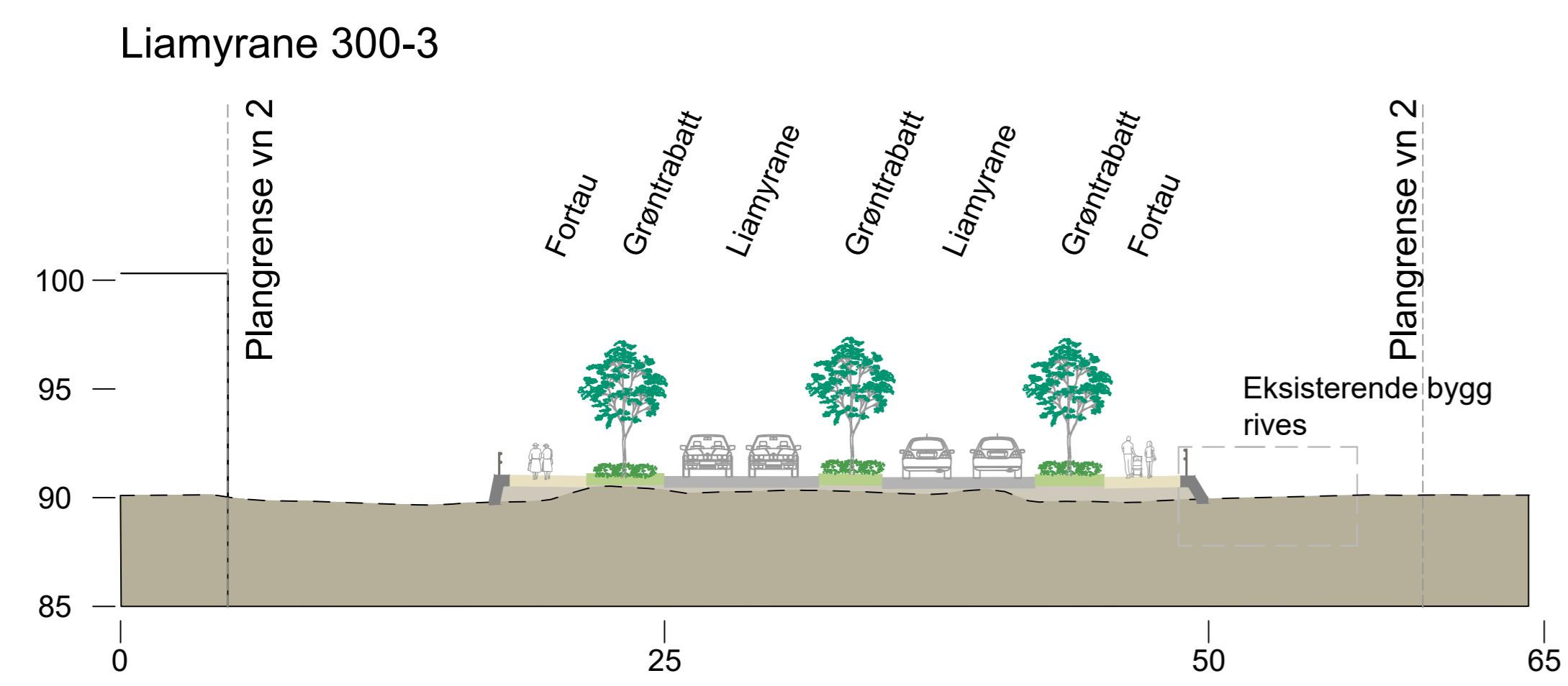
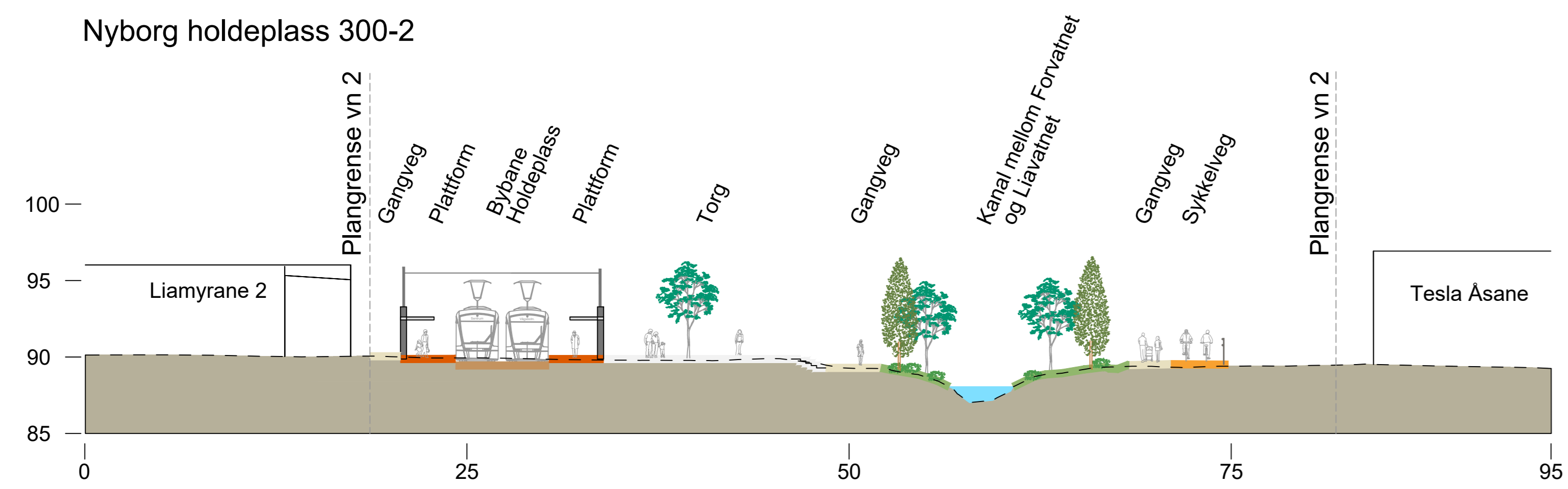
Plan id: 65830000

Rev. 01

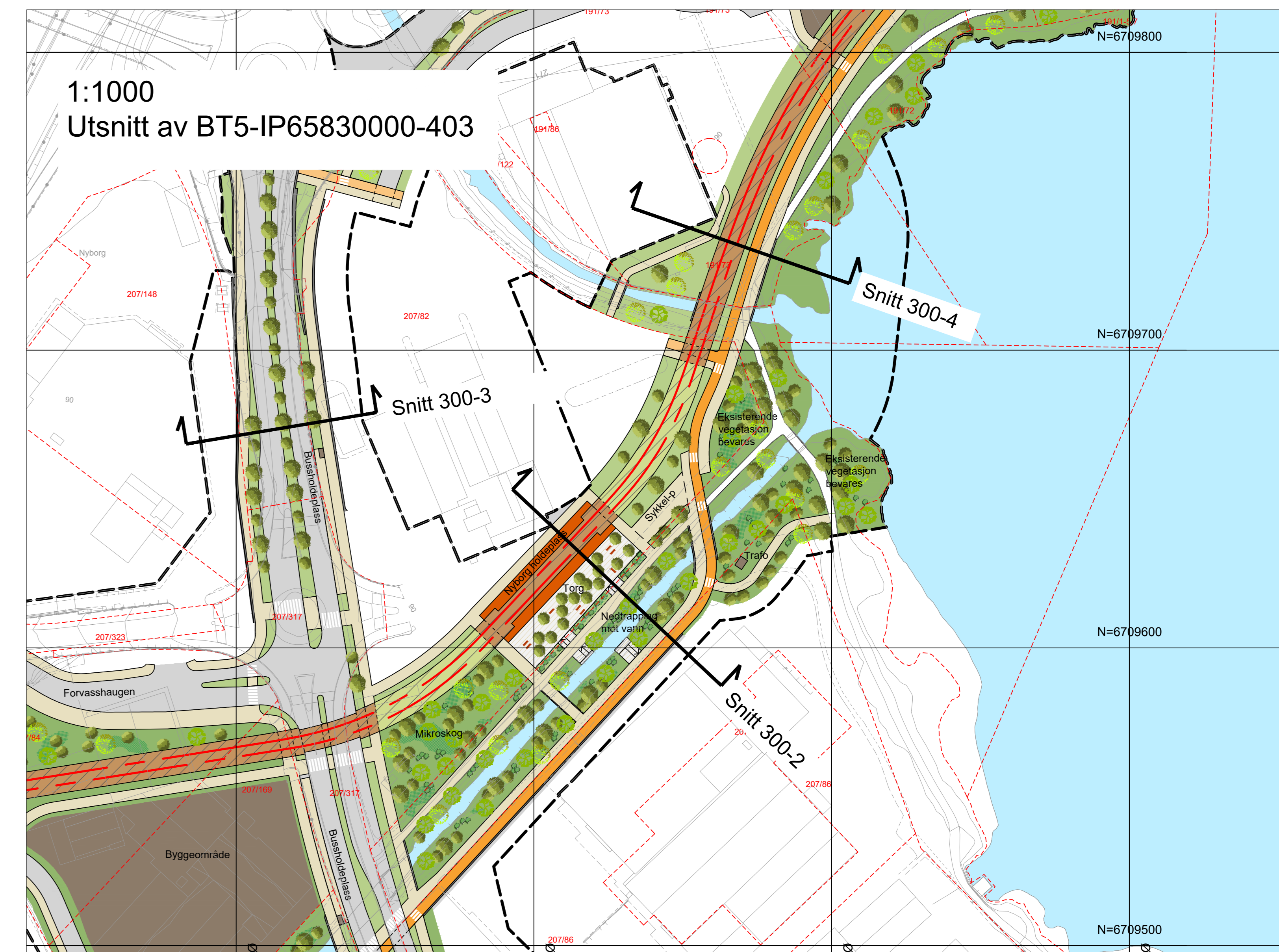
Bergen Kommune

Miljøtett





----- Stiplet linje:  
eksisterende terreng



BT5 Bybanen til Asane  
DS4, Tertneskrysset - Vågsbotn  
Illustrasjonssnitt 10



BERGEN  
KOMMUNE



Revisjon	Revisjon gjelder	Utarb	Kontr	Godkjent	Rev. dato
01	Reguleringsplanforslag	LCFS	NI Dyb	IOV	2022-09-15

Leverandør

Norconsult



Målestokk  
1:250

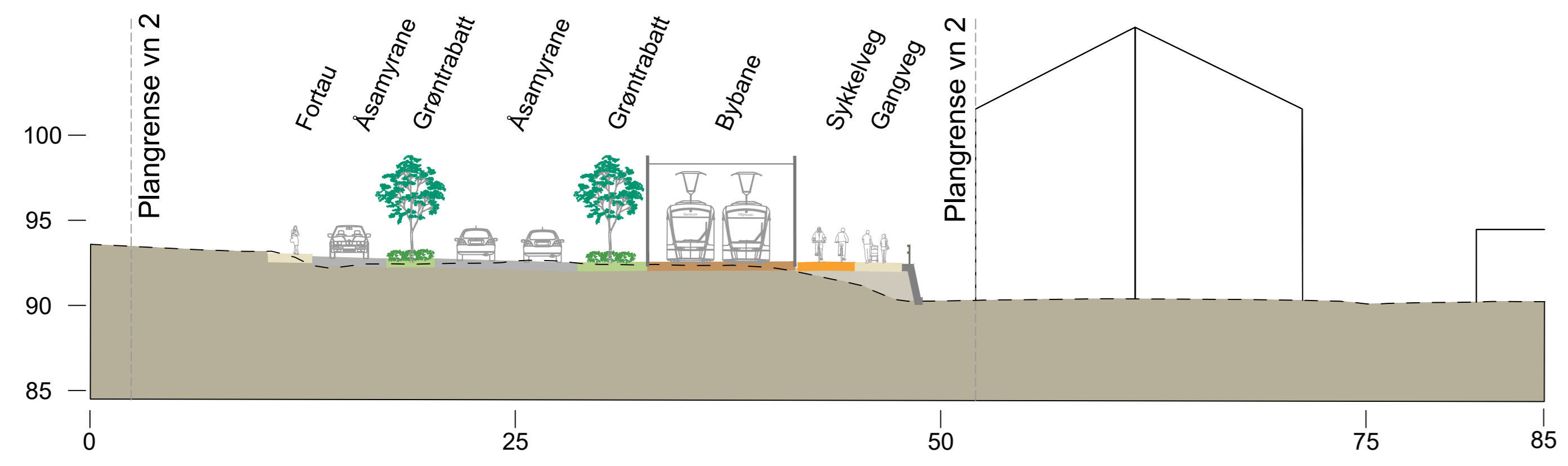
Tegningsnummer/dokumentkode  
BT5-IP65830000-410

Plan id  
65830000

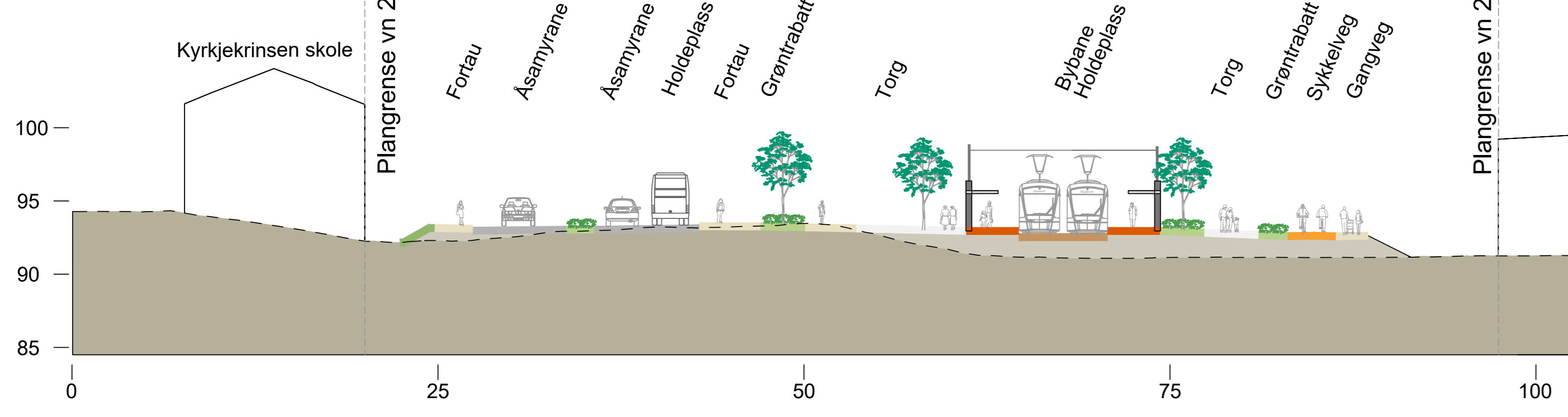
Rev.  
01



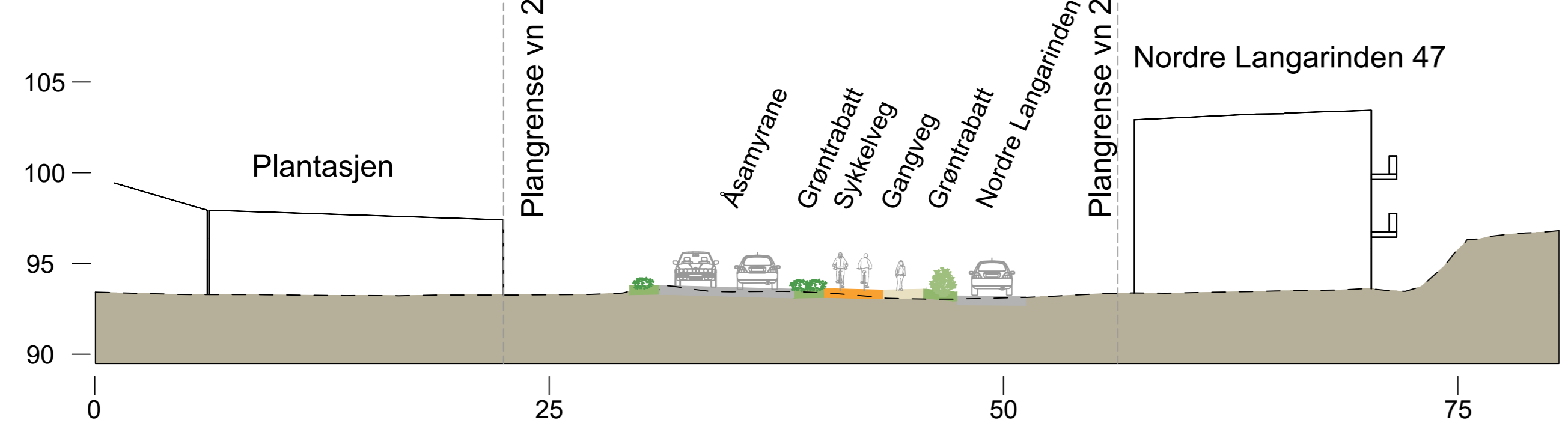
Åsamyrane 400-1



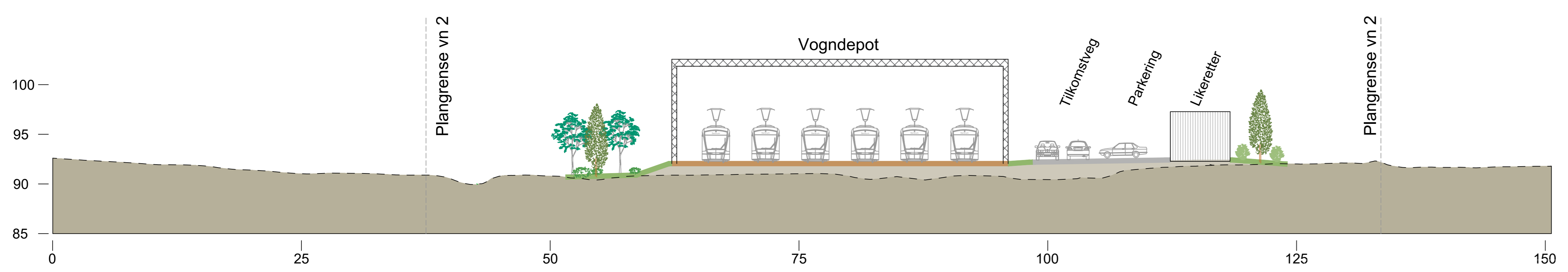
Langarinden holdeplass 400-2



Åsamyrane 400-3

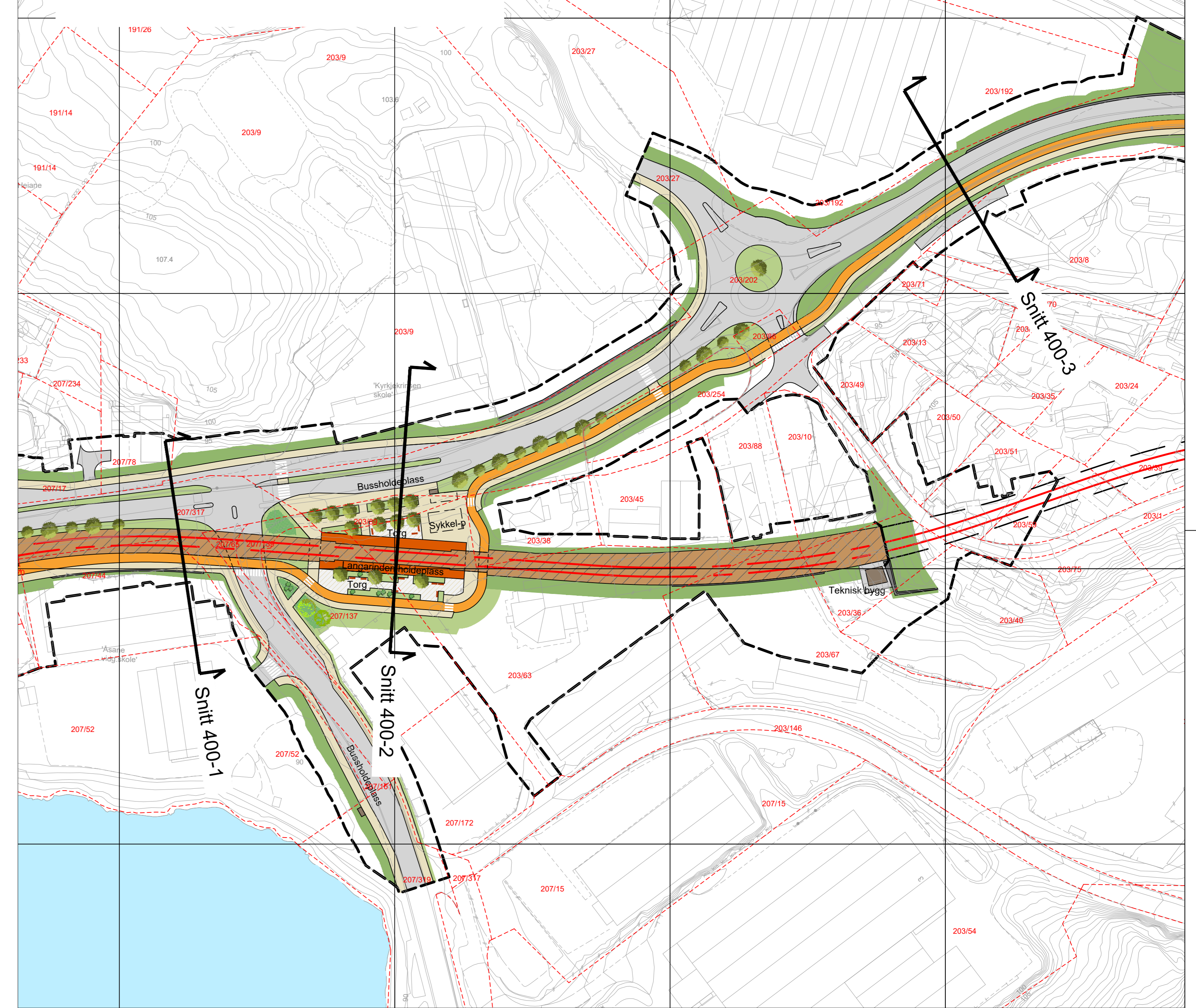


Vågsbotn 500-1

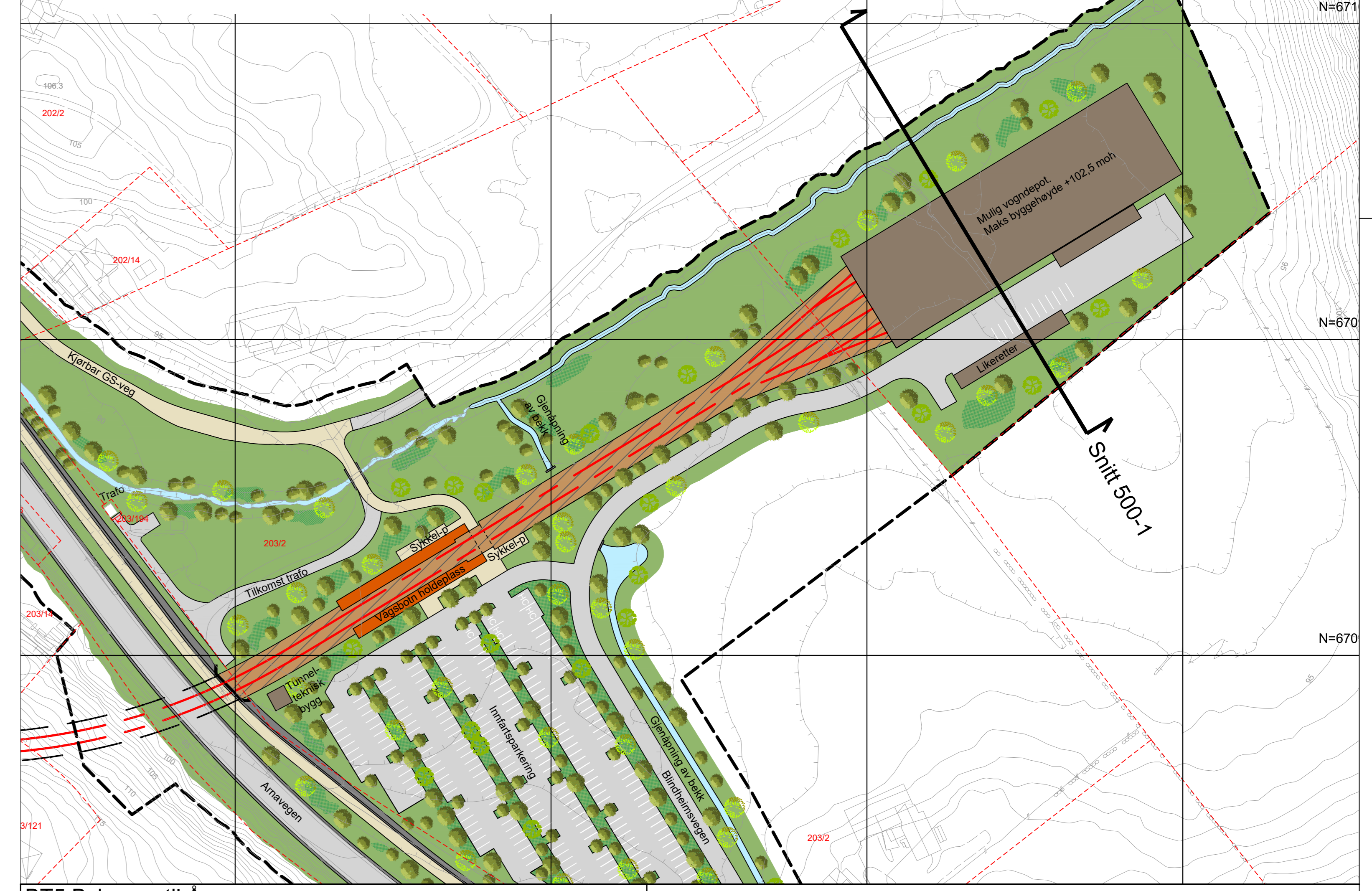


Stiplet linje:  
eksisterende terreng

1:1000  
Utsnitt av BT5-IP65830000-404



1:1000  
Utsnitt av BT5-IP65830000-405



BT5 Bybanen til Åsane  
DS4, Tertneskrysset - Vågsbotn  
Illustrasjonssnitt 11

Revisjon	Revisjon gjelder	Utbart	Kontr	Godkjent	Rev. dato
01	Reguleringsplanforslag	LCFS	NI/Dyb	IOV	2022-09-15

Leverandør: **Norconsult**

Målestokk: 1:250

Tegningsnummer/dokumentkode: BT5-IP65830000-411

Plan id: 65830000

Rev. 01

BERGEN KOMMUNE

Miljøtettet